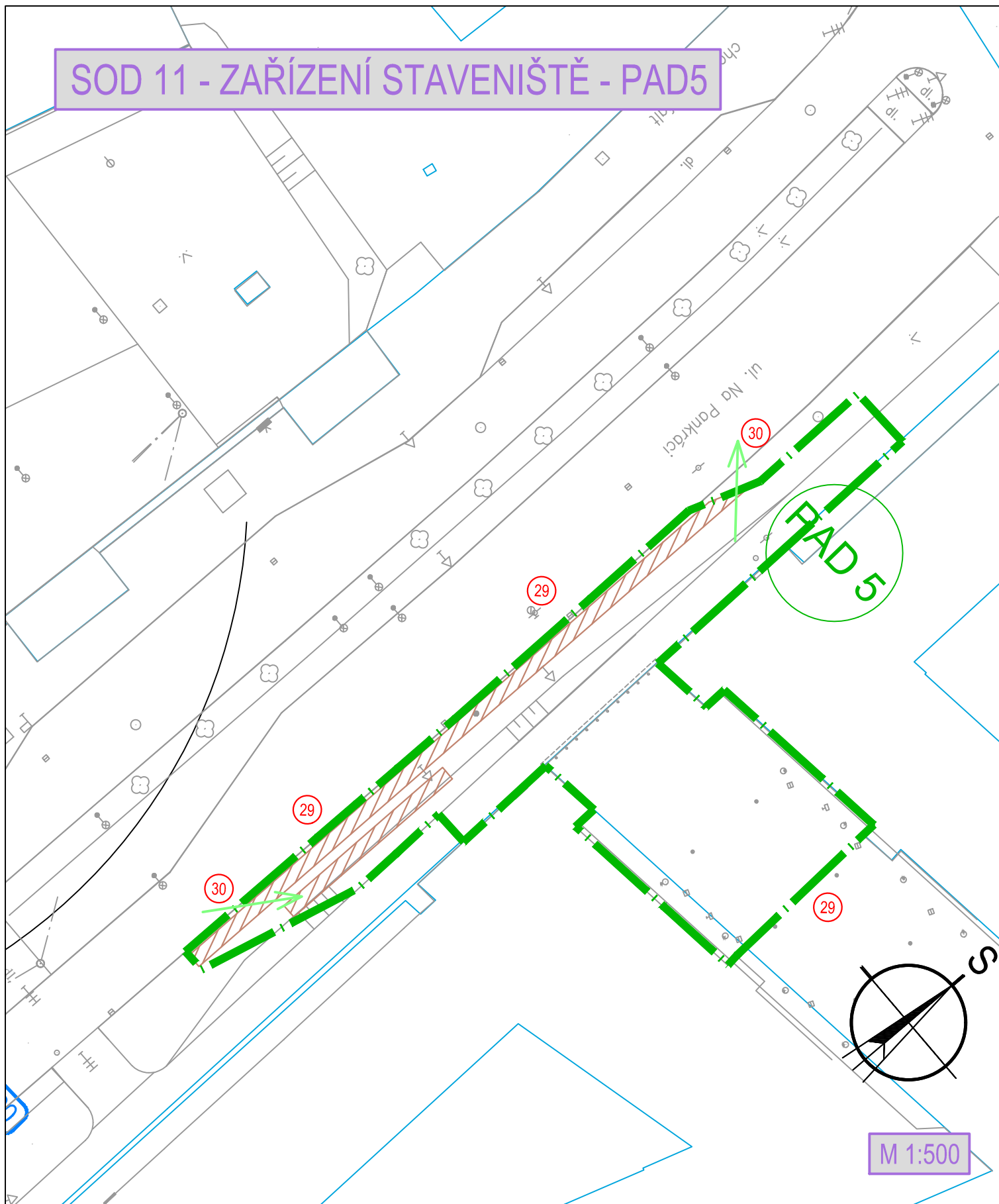






# SOD 11 - ZAŘÍZENÍ STAVENIŠTĚ - PAD5



## LEGENDA:

-  Katastrální mapa k.ú. Nusle
-  IMIP, zaměření
-  Zábor stavby dlouhodobý ZS PAD5
-  Stromy, keře - kácení

## OBJEKTY ZŘÍZENÍ STAVENIŠTĚ PAD5:

ČÍSLO OBJEKTU	NÁZEV OBJEKTU
29	Oplocení zařízení staveniště
30	Vjezdová vrata dvoukřídlá