






Legenda :

- | | | | |
|--|-----------------------------|---|------------------|
|  | Zóna deformačného ovlivnení |  | Stavební objekty |
|  | Isoseisty - ražené objekty |  | Katastr |
|  | Ochranné pásmo metra | | |

Úsek Pankrác - Olbrachtova

Měřítko 1:5000

Datum: 08/2020

