LEGENDA:

STÁVAJÍCÍ STAV

STÁVAJÍCÍ STAV
KATASTRÁLNÍ MAPA
HRANICE KATASTRÁLNÍHO ÚZEMÍ
ÚSES – PŘIRODNÍ PARK
OCHRANNÉ PÁSMO TRAMVAJOVÉ SMYČKY
OBVOD DRÁHY TRAMVAJOVÉ SMYČKY

STÁVAJÍCÍ INŽENÝRSKÉ SÍTĚ SÍTĚ

kabely nn nadzemní, podzemní
kabely VN podzemní
kabely VNN nadzemní včetně OP
sdělovací kabely podzemní
optické kabely podzemní
kabelovod
kanalizace bez rozlišení
kanalizace jednotná
kanalizace dešťová
voda bez rozlišení
voda pitná
plyn NTL
plyn STL
plyn VTL včetně OP a BP
teplovod včetně OP

NAVRŽENÝ STAV

TRAMVAJOVÁ TĚLESO – ASFALT
TRAMVAJOVÁ TĚLESO – OKS
TRAMVAJOVÁ TĚLESO – ZATRAVNĚNÍ
TRAMVAJOVÁ TĚLESO – VELKOPLOŠNÉ PANELY
NÁSTUPNÍ OSTRŮVEK
ZPEVNĚNÉ PLOCHY
OSTATNÍ ZPEVNĚNÉ PLOCHY
SVAHOVÁNÍ ZEMNÍHO TĚLESA
BUDOVY, PŘÍSTŘEŠKY MHD
VOZOVKY
VÝMĚNA OBRUSNÉ VRSTVY
CHODNÍKY
VEGETAČNÍ ÚPRAVY
ÚPRAVA POVRCHŮ PO VÝKOPECH INŽ. SÍTÍ
OSA KOLEJE
OBRUBA
DOPRAVNÍ ZNAČENÍ
ZÁBRADLÍ, PÍSKOVÉ HOSPODÁŘSTVÍ
ÚPRAVA OPLOCENÍ
BEZBARIEROVÉ ÚPRAVY
VODOVOD
ZAVLAŽOVÁNÍ TRAMVAJOVÉ TRATI
KANALIZACE JEDNOTNÁ, DEŠŤOVÁ, BEZ ROZLIŠENÍ
PLYNOVOD STL
SDĚLOVACÍ KABELY
KABELY VO, STOŽÁR VO, PŘISVĚTLENÍ PŘECHODU
KABELY NN, VN
KABELY SSZ
NADZEMNÍ KABELY SSZ
ZAŘÍZENÍ SSZ
DRÁHOVÉ KABELY DP
OPTOTRUBKY
SLOUPY TROLEJOVÉHO VEDENÍ
RUŠENÉ STÁVAJÍCÍ INŽ. SÍTĚ
CHRÁNIČKA (barva dle sítě)
STROMY
ÚZEMÍ DOTČENÉ STAVBOU
ZAŘÍZENÍ STAVENIŠTĚ

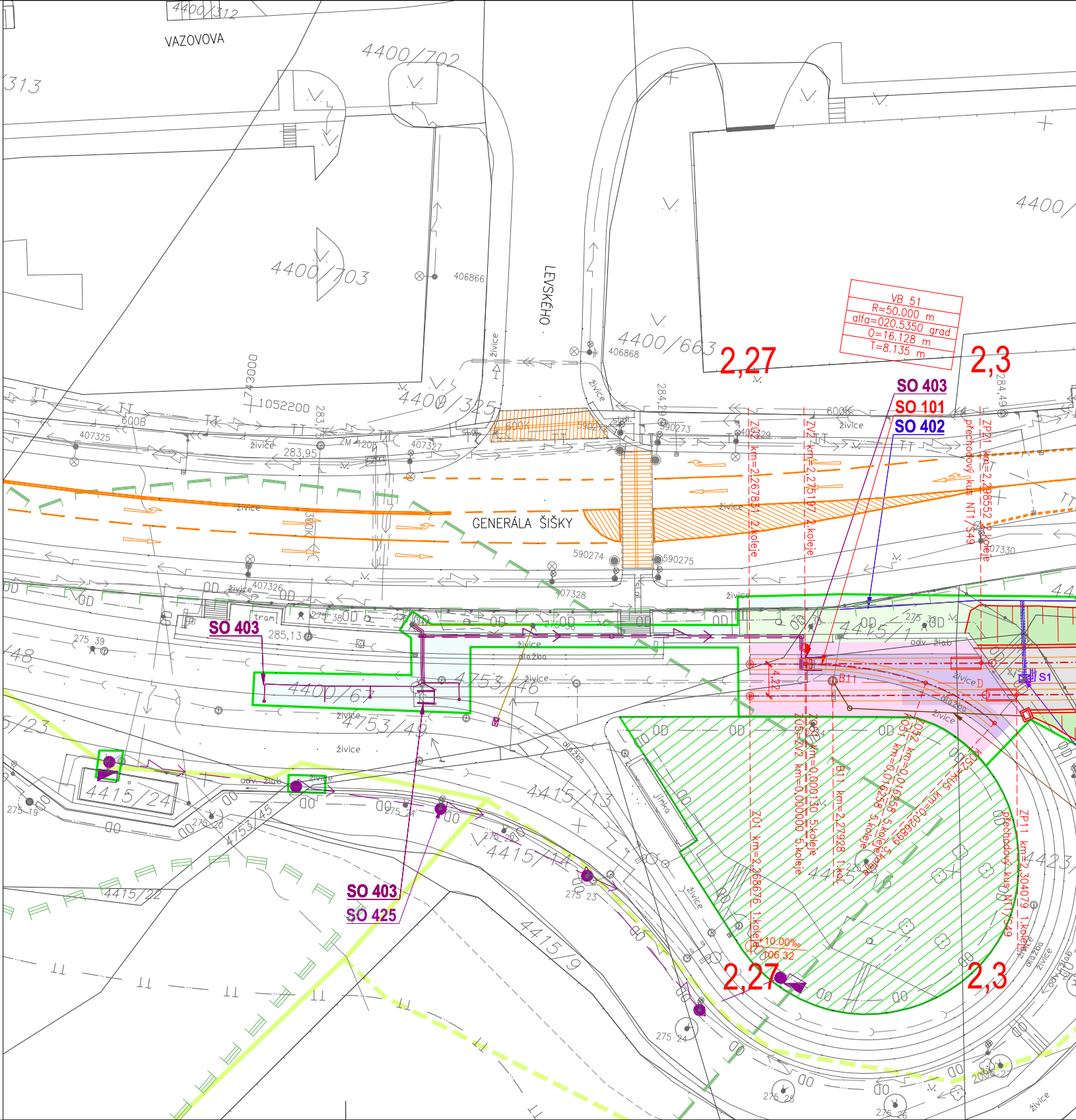
VAZOVOVA
LEVSKÉHO
GENERÁLA ŠIŠKY
4400/312
4400/702
4400/703
4400/663
4400/325
4400/6
4400/67
4753/46
4753/49
4753/45
4415/24
4415/22
4415/13
4415/14
4415/9
4415/1
4415/16
4423/
/313
2,27
2,3
VB 51
R=50.000 m
alfa=020.5350 grad
O=16.128 m
T=8.135 m
SO 403
SO 101
SO 402
SO 425
ZV2 km=2,267831 2.koleje
ZV2 km=2,275197 2.koleje
ZP21 km=2,298552 2.koleje
přechodový kus NT1/S49
ZV1 km=2,268676 1.koleje
ZO5 km=0,000130 5.koleje
ZÚ5=ZV2 km=0,000000 5.koleje
B11 km=2,27928 1.kol.
ZO52 km=0,016258 5.koleje
KO51 km=0,016258 5.koleje
KO52=KU5 km=0,026899
ZP11 km=2,304079 1.koleje
přechodový kus NT1/S49
4,22
B11
S1
+10.00‰
106.32
1052200
743000
406866
406868
407325
407326
407327
407328
407329
407330
590273
590274
590275
283,95
285,13
284,49
275,39
275,38
275,19
275,20
275,23
275,24
275,25
275,26
600B
600K
300K
ZM 120
živice
dlažba
odv. žlab
jímka
tram

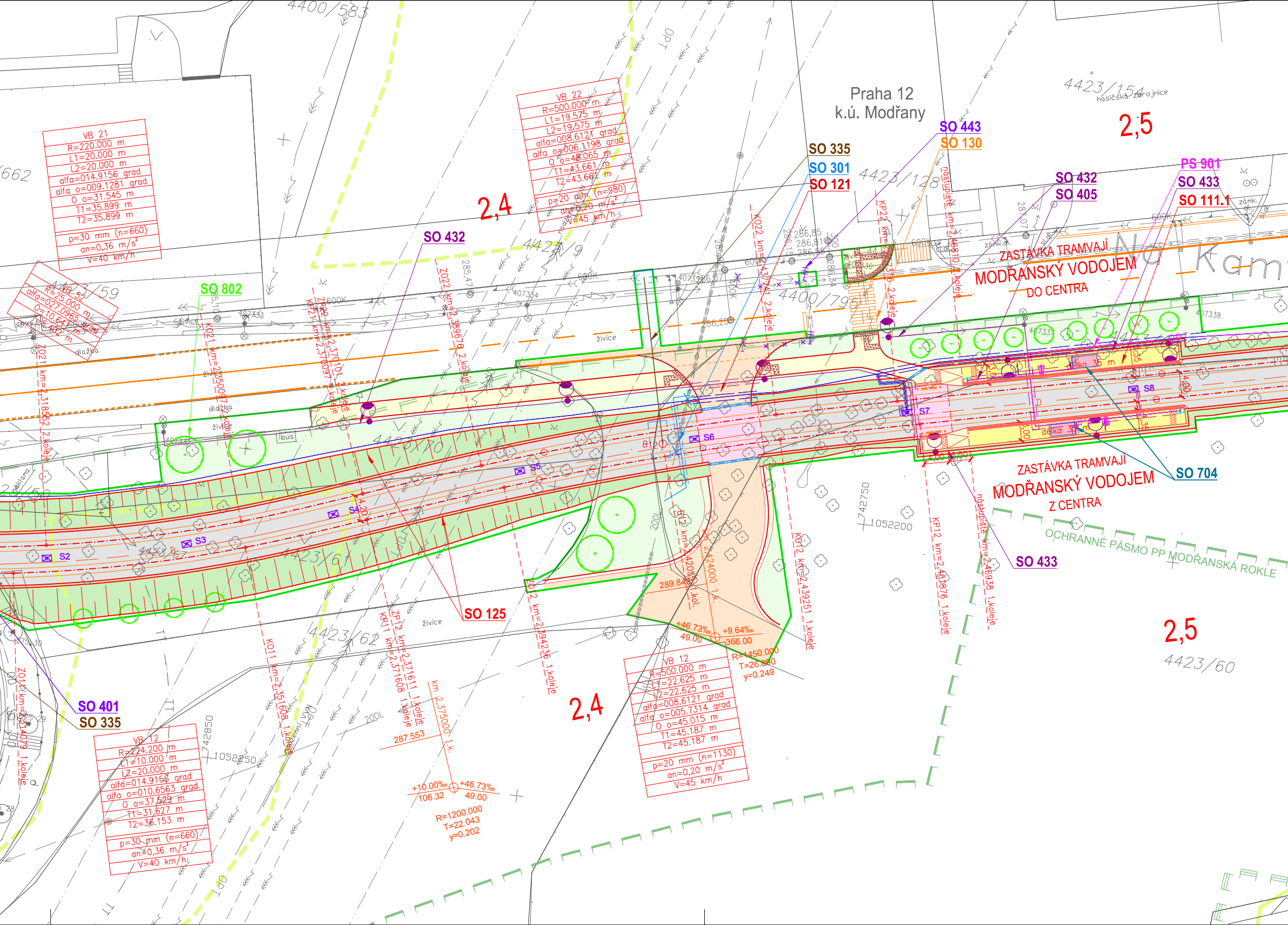
Praha 12
k.ú. Modřany
2,4
2,5
4400/583
4423/154
4423/128
4423/9
4423/59
4400/79
4423/70
4423/67
4423/61
4423/62
4423/60
VB 21
R=220.000 m
L1=20.000 m
L2=20.000 m
alfa=014.9156 grad
alfa o=009.1281 grad
O o=31.545 m
T1=35.899 m
T2=35.899 m
p=30 mm (n=660)
an=0,36 m/s²
V=40 km/h
VB 22
R=500.000 m
L1=19.575 m
L2=19.575 m
alfa=008.6121 grad
alfa o=006.1198 grad
O o=48.065 m
T1=43.661 m
T2=43.661 m
p=20 mm (n=980)
an=0,20 m/s²
V=45 km/h
VB 12
R=500.000 m
L1=22.625 m
L2=22.625 m
alfa=008.6121 grad
alfa o=005.7314 grad
O o=45.015 m
T1=45.187 m
T2=45.187 m
p=20 mm (n=1130)
an=0,20 m/s²
V=45 km/h
VB 12
R=224.200 m
L1=10.000 m
L2=20.000 m
alfa=014.9156 grad
alfa o=010.6563 grad
O o=37.529 m
T1=31.627 m
T2=36.153 m
p=30 mm (n=660)
an=0,36 m/s²
V=40 km/h
SO 335
SO 301
SO 121
SO 443
SO 130
SO 432
SO 405
PS 901
SO 433
SO 111.1
SO 802
SO 125
SO 704
SO 401
ZASTÁVKA TRAMVAJÍ
MODŘANSKÝ VODOJEM
DO CENTRA
ZASTÁVKA TRAMVAJÍ
MODŘANSKÝ VODOJEM
Z CENTRA
OCHRANNÉ PÁSMO PP MODŘANSKÁ ROKLE
délka 35 m
S2
S3
S4
S5
S6
S7
S8
KO21 km=2.31852 2.koleje
KO21 km=2.35009 2.koleje
ZP22 km=2.37010 2.koleje
KP21 km=2.37097 2.koleje
ZO22 km=2.38967 2.koleje
KO22 km=2.43741 2.koleje
KP22 km=2.46810 2.koleje
nástupiště km=2.46810 2.koleje
KO11 km=2.35108 1.koleje
ZP12 km=2.37161 1.koleje
KP11 km=2.37160 1.koleje
ZO12 km=2.39423 1.koleje
KO12 km=2.43925 1.koleje
KP12 km=2.46876 1.koleje
nástupiště km=2.46938 1.koleje
ZO11 km=2.31407 1.koleje
km 2,375000 1.k.
+10.00‰
106.32
+46.73‰
49.00
R=1200.000
T=22.043
y=0.202
287.553
+46.73‰
49.00
+9.64‰
366.00
R=1450.000
T=26.850
y=0.249
289.84
742850
1052250
742750
1052200
živice
dlažba
bus
600K
200L
OPT
hasičská zbrojnice
zámk.dl.

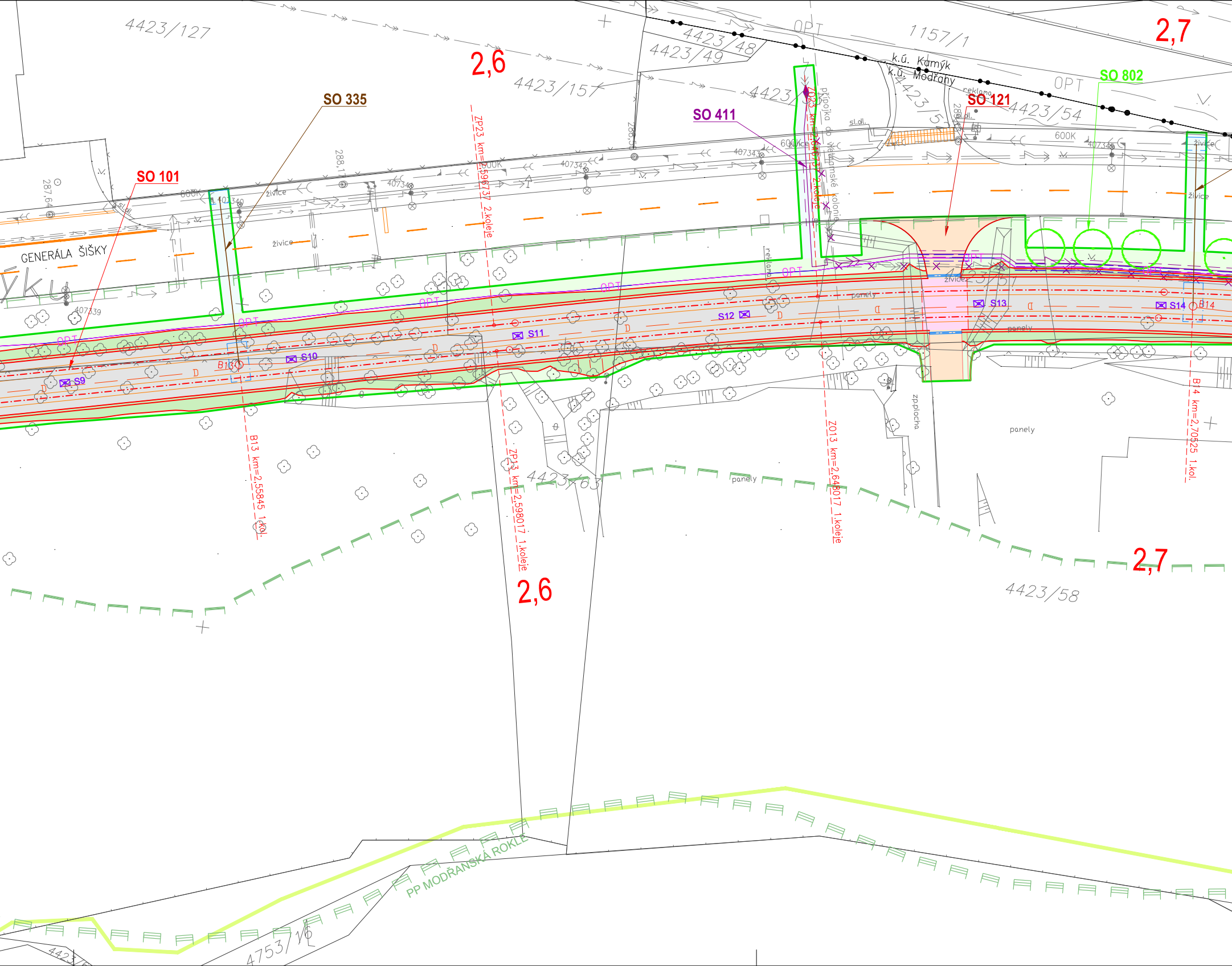
4423/127
2,6
SO 335
SO 101
GENERÁLA ŠIŠKY
4423/157
4423/48
4423/49
OPT
1157/1
k.ú. Kamýk
k.ú. Modřany
SO 411
SO 121
reklama
4423/54
SO 802
2,7
živice
600K
407339
407340
407341
407342
407343
407344
287,64
288,1
ZP23 km=2,59737 2.koleje
S9
S10
S11
S12
S13
S14
B13
B14
panely
zpl.plocha
B13 km=2,55845 1.kol.
ZP13 km=2,598017 1.koleje
ZO13 km=2,64017 1.koleje
B14 km=2,70525 1.kol.
4423/63
2,6
2,7
4423/58
PP MODŘANSKÁ ROKLE
4753/16

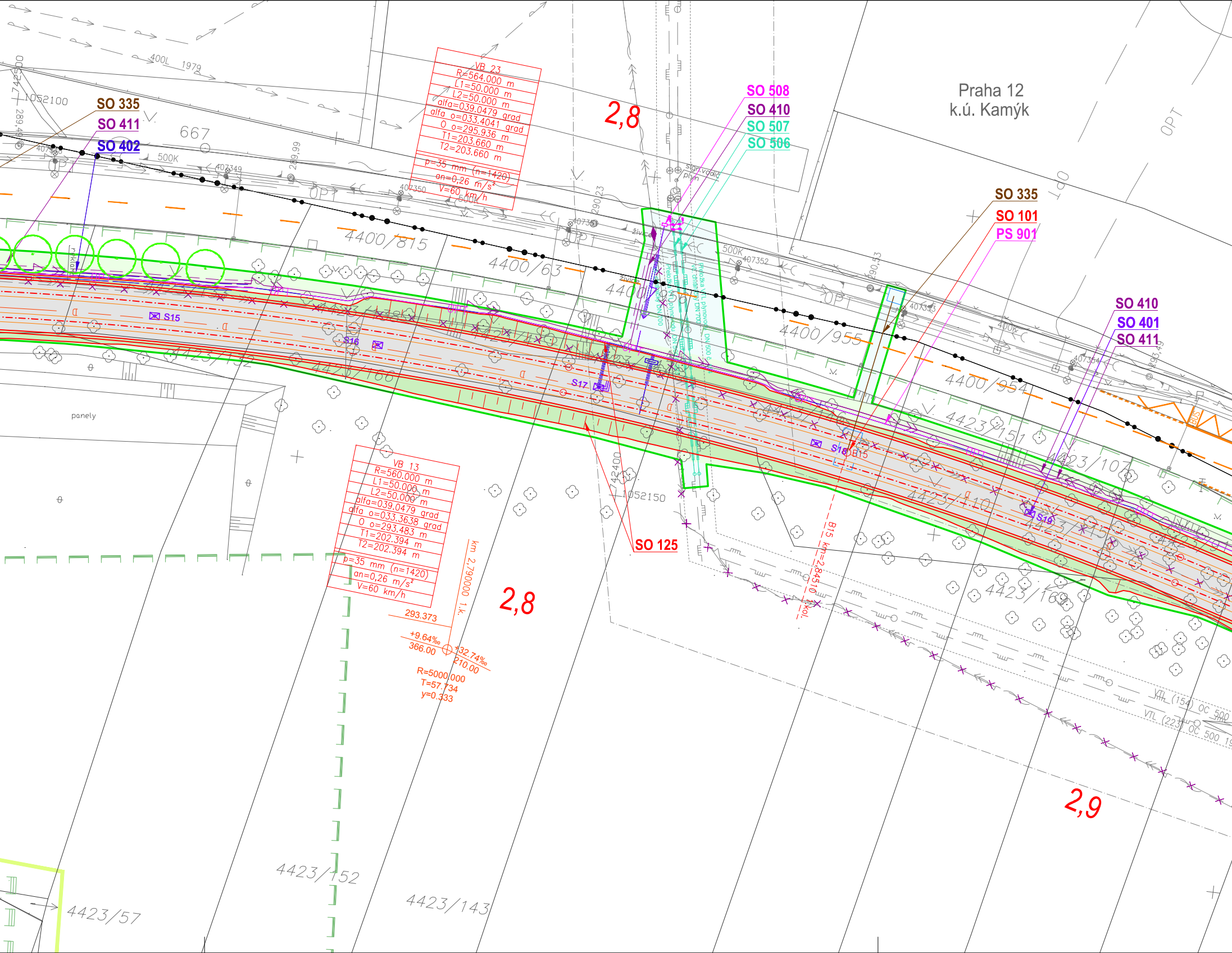

Praha 12
k.ú. Kamýk
2,8
2,8
2,9
SO 335
SO 411
SO 402
SO 508
SO 410
SO 507
SO 506
SO 335
SO 101
PS 901
SO 410
SO 401
SO 411
SO 125
VB 23
R=564.000 m
L1=50.000 m
L2=50.000 m
alfa=039.0479 grad
alfa o=033.4041 grad
O o=295.936 m
T1=203.660 m
T2=203.660 m
p=35 mm (n=1420)
an=0,26 m/s²
V=60 km/h
VB 13
R=560.000 m
L1=50.000 m
L2=50.000 m
alfa=039.0479 grad
alfa o=033.3638 grad
O o=293.483 m
T1=202.394 m
T2=202.394 m
p=35 mm (n=1420)
an=0,26 m/s²
V=60 km/h
km 2,790000 1.k.
293.373
+9.64‰
366.00
+32.74‰
210.00
R=5000.000
T=57.734
y=0.333
B15 km=2,8451 1.kol.
S15
S16
S17
S18
B15
S19
667
4400/815
4400/63
4400/956
4400/955
4400/954
4423/132
4423/166
4423/4
4423/151
4423/107
4423/110
4423/115
4423/169
4423/152
4423/143
4423/57
400L 1979
1052100
1052150
742400
742500
289,99
290,23
290,43
407349
407350
407351
407352
407353
407354
500K
400K
OPT
živice
sign vodič
plyn
panely
VTL (154) OC 500
VTL (223) OC 500

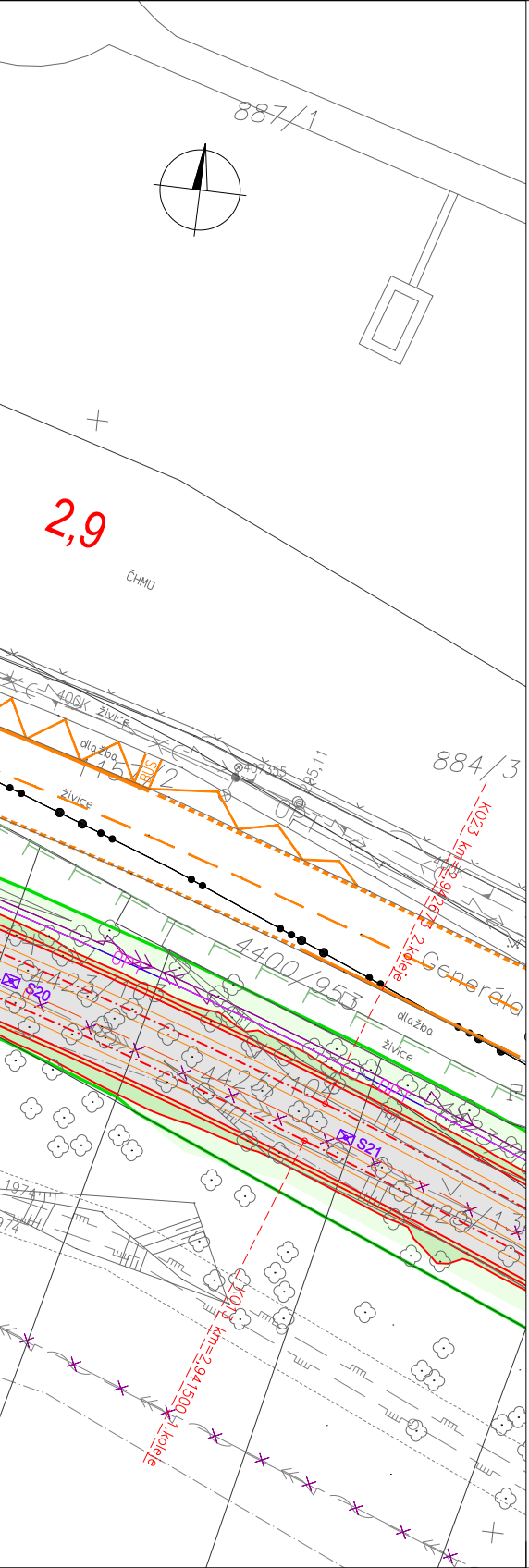
887/1
2,9
ČHMÚ
884/3
4400/953
4423/104
dlažba
živice
Generála
S20
S21
K023 km=2,92695 2.kolej
K023 km=2,941500 1.kolej

KLAD KOORDINAČNÍCH VÝKRESŮ 1:500
1. ETAPA STAVBY

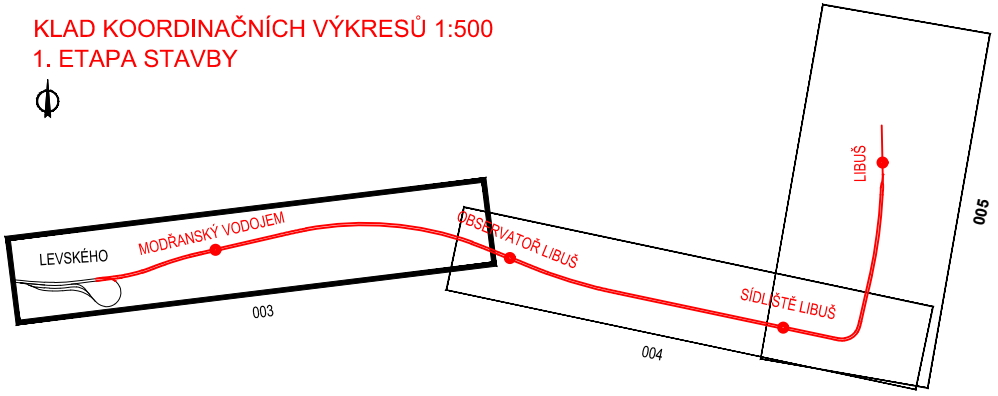
LEVSKÉHO
MODŘANSKÝ VODOJEM
OBSERVATOŘ LIBUŠ
SÍDLIŠTĚ LIBUŠ
LIBUŠ
003
004
005

Změna:	Název změny:	Datum:	Provedl:	Podpis:

Investor:	Objednatel:	Inženýrská činnost:
Dopravní podnik hl.m. Prahy a.s. **Sokolovská 42/217, 190 00 Praha 9**	**Dopravní podnik hl.m. Prahy a.s.** **Sokolovská 42/217, 190 00 Praha 9**	**METROPROJEKT Praha a.s.** **Argentinská 1621/36, 170 00 Praha 7**

METROPROJEKT Praha a.s.
Argentinská 1621/36
170 00 Praha 7
generální ředitel: Ing. David Krása
tel.: +420 296 154 105
www.metroprojekt.cz
info@metroprojekt.cz

METROPROJEKT

Souprava číslo:

HIP: **Ing. Zbyněk Froněk**
tel.: **296 154 244**
Podpis: Froněk
Stupeň: **PDPS**

Název a účel díla:

Tramvajová trať
Modřany - Libuš - 1. etapa

Zpracovatelský útvar: **S60 - dopravních staveb**
tel.: **296 154 247**
Vedoucí útvaru: **Ing. Petr Zobal**
Podpis:

Název části díla: **Situační výkresy** **C**

Odpovědný projektant: **Ing. Zbyněk Froněk**
Podpis: Froněk
Vypracoval: **Alena Valová**
Podpis: Valová

Název přílohy:

Koordinační situace 1. díl
1. etapa stavby

Změna: **-**
Číslo příl.: **003**

Skart. znak:	**V20/2041**	Datum:	**10/2020**
Počet formátů:	**18x A4**	Měřítko:	**1:500**

IČD:	20	6805	001	03	00	00